

KARKKILAN KESKUSTAAJAMAN JA KAAKKOISOSAN OSAYLEISKAAVA

KAUPUNGINVALTUUSTO 5.9.2011, LAINVOIMAINEN 10.4.2014

YLEISKAIVAMERKINNÄT

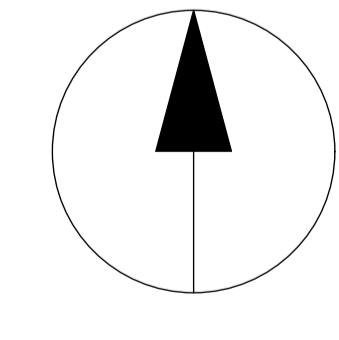
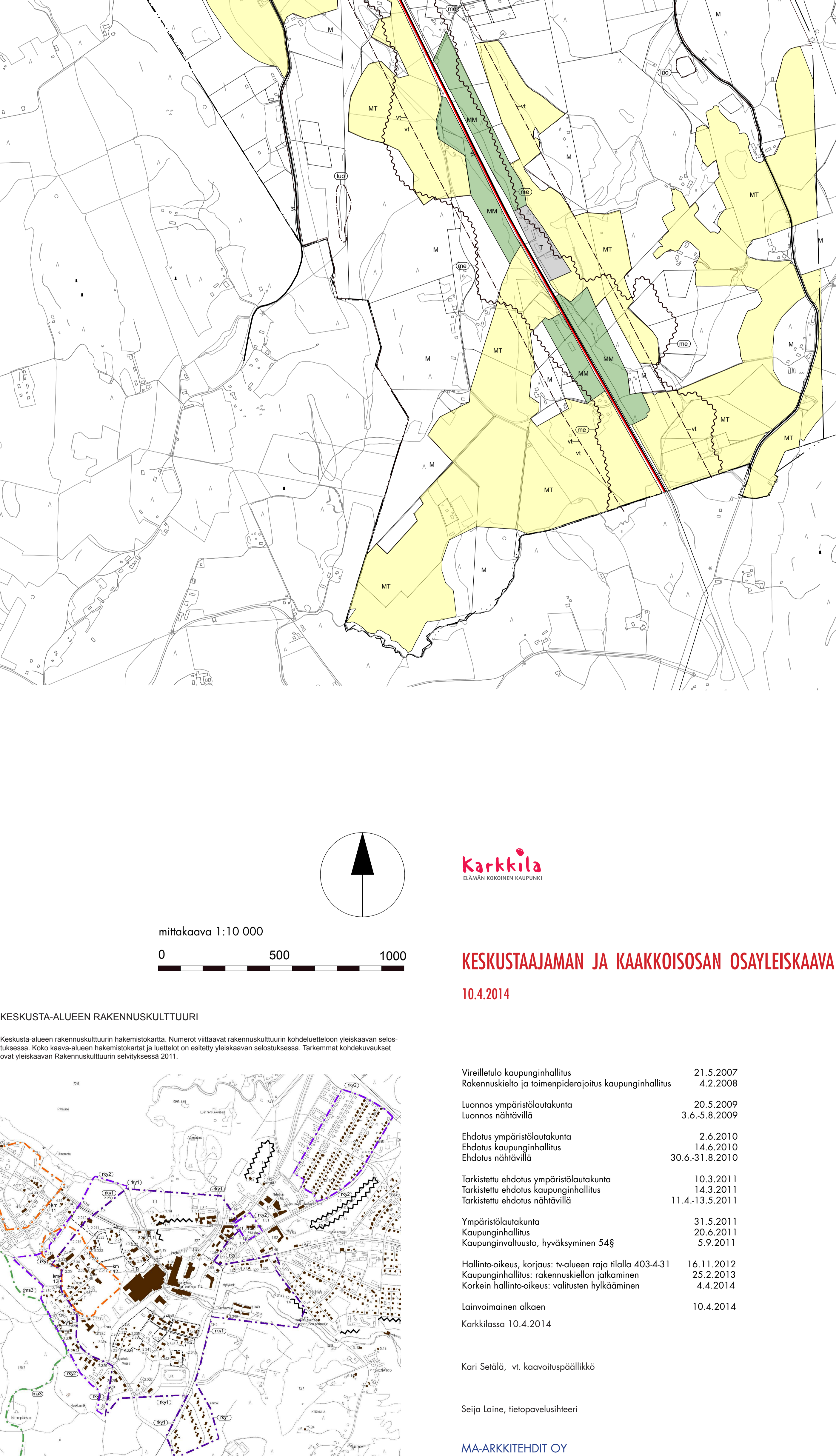
- List of zoning codes and their descriptions, including A (Asuinrakennusten alue), M (Maa- ja metsätalousalue), RA-1 (Loma-asuun rakennuspaikka), etc.

- Continuation of zoning codes and descriptions, including M (Maa- ja metsätalousalue), MY (Maa- ja metsätalousalue), RA-1 (Loma-asuun rakennuspaikka), etc.

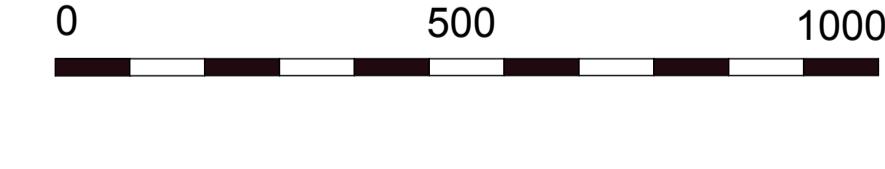
- Legend for symbols and lines, including Kiertoliikenne, Ukoloretti, Pääasakirja, and various line styles for roads and boundaries.

KARKKILAN YLEISKAIVAMÄÄRÄYKSET

- OSAYLEISKAIVAN KUUMAMMIN, RAKENTAMINEN, RAKENTAMINEN ASEMAKAAVA-ALUEILLA, RAKENTAMINEN RAKENTAMISALUEILLA, KULTTUURIPARISTON SUOJELU, KESKUSTA-ALUEEN RAKENNUSKULTTUURI, VIENEN SUOJELU, and YLEISKAIVA-ANEISTO.

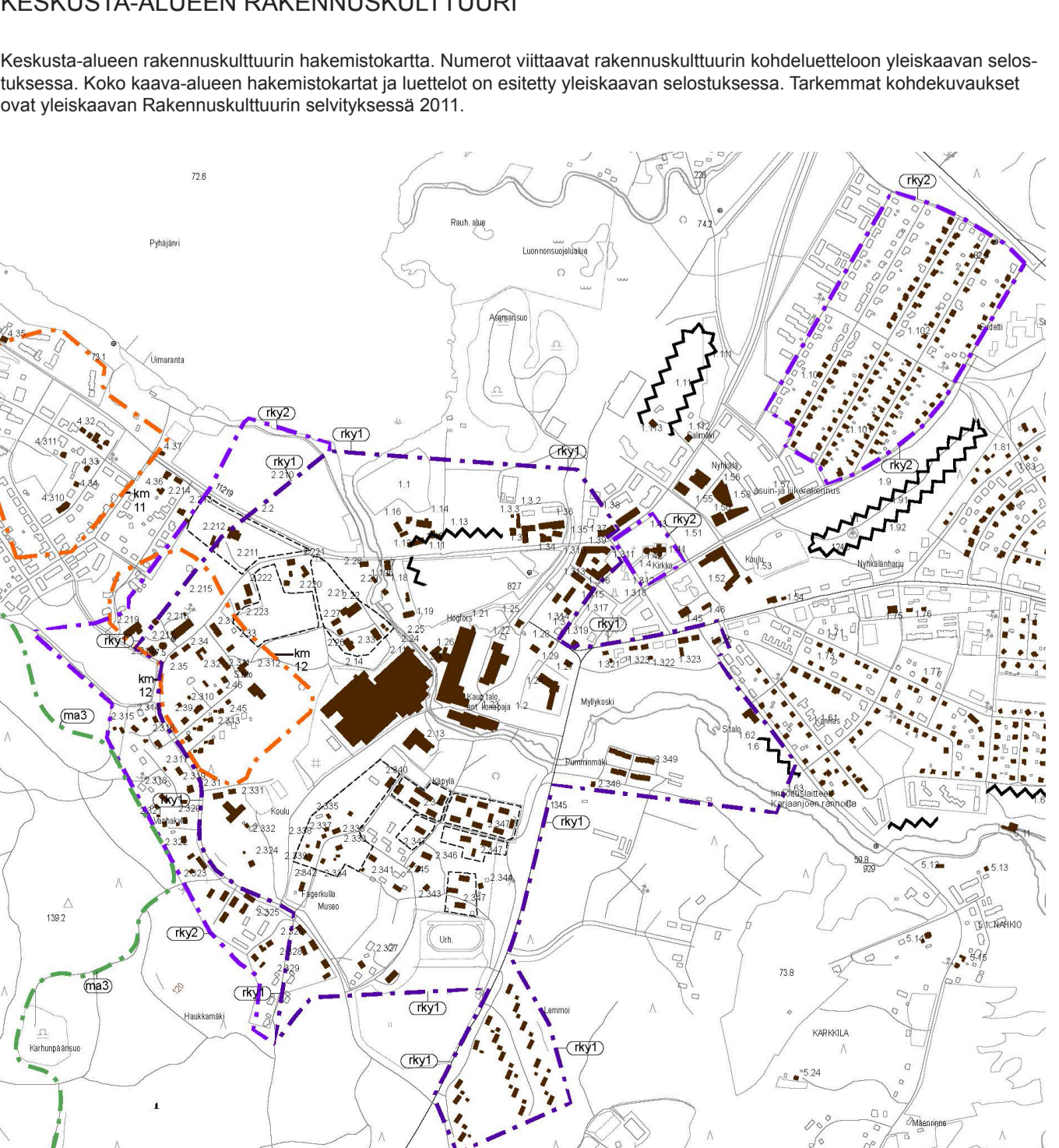


mittakaava 1:10 000



KESKUSTAAJAMAN JA KAAKKOISOSAN OSAYLEISKAAVA 10.4.2014

Table with 2 columns: Description of zoning or area and Date. Includes entries like 'Vireillellettu kaupunginhallitus', 'Luonnos ympäristölautakunta', etc.



YLEISKAIVA-ANEISTO
Tähän osayleiskaavaan liittyy selitys, jossa on esitetty mm. lähtökohdat kaavan laadintaan ja toteuttamiseen liittyvistä asioista...

Kari Selä, johtavasuojelijä
Seija Laine, tietopalvelusihteri
MA-ARKITEHDIT OY
SITO ORY