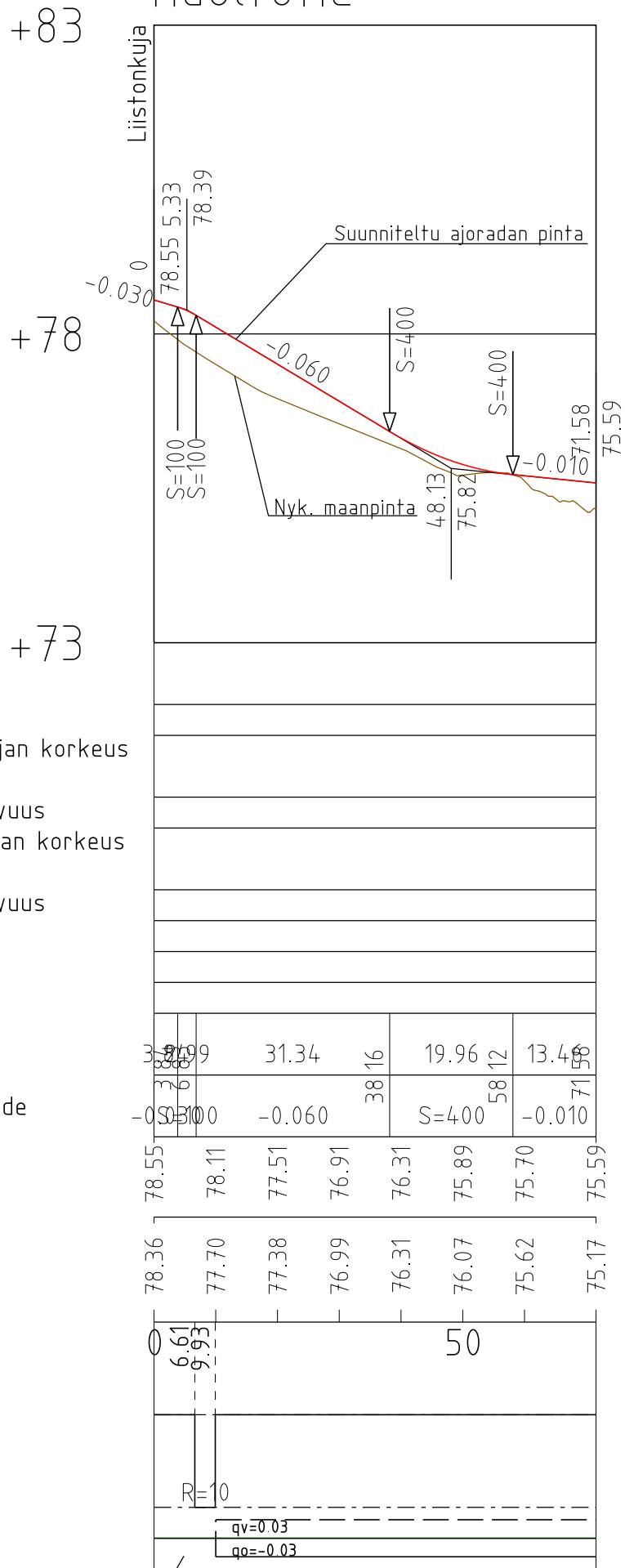


Huoltotie



- Vesijohto, laen korkeus +73
- Putken mitat ja laatu
- Paalu
- Sadevesiviemäri, sisäpohjan korkeus
- Putken mitat ja laatu
- Paalu, kaivoväli ja kaltevuus
- Jätevesiviemäri, sisäpohjan korkeus
- Putken mitat ja laatu
- Paalu, kaivoväli ja kaltevuus
- Putkien perustamistapa

Päällysrakenne

Matka

Kaltevuus / pyöristyssäde

Tasausviivan korkeus

Maanpinnan korkeus

Paalutus

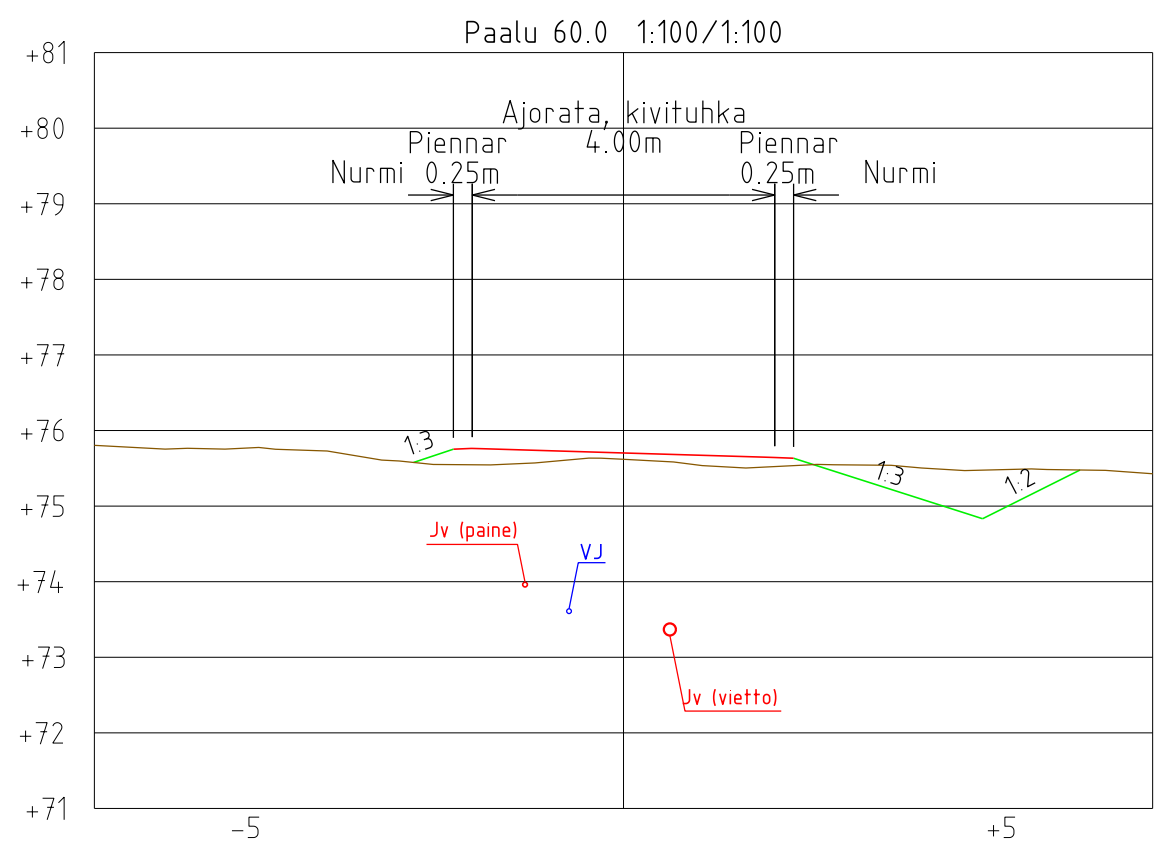
Kaarevuus

Sivukaltevuus


3.87	31.34	38.16	19.96	13.48
3.87			58.12	71.58
-0.030	-0.060		S=400	-0.010
78.55	78.11	77.51	76.91	76.31
78.55	78.11	77.51	76.91	76.31
78.36	77.70	77.38	76.99	76.31
6.61	9.93			50
		R=10		
		qv=0.03		
		qo=-0.03		

Sovitaan liistonkujan pintaan

+83
+78
+73



LUONNOS

Tilaja	 Karkkilan kaupunki	Kaup.osa/Kylä	Kortteli/Tila	Tontti/Rno
Rakennuskohteen nimi ja osoite	Liistonkujan kunnallistekniikan suunnittelu	Korkeus- ja koord. järjestelmä	N60 ETRS- GK24	
		Piirustuslaji	Rakennussuunnitelma	
		Piirustuksen sisältö	Huoltotie	
		Pituusleikkaus	1:1000 / 1:100	
		Tyyppipoikkileikkaus	1:100	
		Suunn.ala	Työnumero	Piir.no
		SITOWISE	TKA	KAU47490 R3-3
Suunnittelija	Markus Asell/Ville Rantanen	Tarkastaja	Henrikki Norontaus	
Piirtäjä	Markus Asell	Vast.suun/Hyväksyjä		
		Tiedosto		
		Päiväys	24.08.2023	