

20.3.2024

Karkkilan kaupunki, ympäristölautakunta (ymparistonsuojelu@karkkila.fi)
PL 50
03201 Karkkila

Viite Karkkilan kaupungin kuulutus kaupungin nettisivuilla
https://www.karkkila.fi/kuulutukset.asp?id_kuulutus=3770#kohdistin

MAA-AINESLUPAHAKEMUS, DESTIA OY, VUONTEENMÄEN SORANOTTOALUE

Karkkilan kaupungin ympäristölautakunta on viitekohdassa mainitulla kuulutuksellaan varannut niille, joiden etua tai oikeutta asia koskee, mahdollisuuden esittää muistutuksen lupahakemuksen johdosta. Myös muille on varattu mahdollisuus esittää mielipiteensä lupahakemuksesta. Muistutukset ja mielipiteet tulee toimittaa ympäristölautakunnalle viimeistään 20.3.2024 klo 15.00 mennessä, jota aikaa pidennettiin 22.3.2024 asti.

Maa-aineslain (1407/2019) 13.3 §:n mukaan rekisteröity yhdistys tai säätiö, jonka tarkoituksena on ympäristön-, terveyden- tai luonnonsuojelun taikka asuin ympäristön viihtyisyyden edistäminen ja jonka toiminta-alueella kyseessä olevat ympäristövaikutukset ilmenevät, voi esittää mielipiteensä hakemuksesta. Edellä olevan säännöksen sekä sääntöjensä (liite 1) perusteella Vaskijärveläiset ry:llä on lupahakemukseen liittyvä mielipiteen esittämisoikeus.

MIELIPIDE

Vaskijärveläiset ry esittää mielipiteenään Destia Oy:n maa-aineslupahakemuksesta seuraavaa.

1. Luvan myöntämisedellytyksistä

Maa-ainesluvan myöntämisedellytysten¹ mukaan maa-aineksia ei saa ottaa niin, että siitä aiheutuu:

- 1) kauniin maisemakuvan turmeltumista;
- 2) luonnon merkittävien kauneusarvojen tai erikoisten luonnonesiintymien tuhoutumista;
- 3) huomattavia tai laajalle ulottuvia vahingollisia muutoksia luonnonolosuhteissa; tai

¹ Maa-aineslain (463/1997) 3 §

20.3.2024

- 4) tärkeän tai muun vedenhankintakäyttöön soveltuvan pohjavesialueen veden laadun tai antoisuuden vaarantuminen, jollei siihen ole saatu vesilain mukaista lupaa.

Lisäksi² ottamispaikat on sijoitettava ja aineiden ottaminen järjestettävä niin, että ottamisen vahingollinen vaikutus luontoon ja maisemakuvaan jää mahdollisimman vähäiseksi ja että maa-aineseesiintymää hyödynnetään säästeliäästi ja taloudellisesti eikä toiminnasta aiheudu asutukselle tai ympäristölle vaaraa tai kohtuullisin kustannuksin vältettävissä olevaa haittaa.

Vuonteenmäen soranottoalue sijoittuu kokonaisuudessaan Asemanseudun 2-luokan (muu vedenhankintakäyttöön soveltuva) pohjavesialueelle (0122451), jota tutkimusten perusteella on pidetty² vedenhankinnan kannalta mielenkiintoisena. Asemanseudun pohjavesialueen määrällinen ja kemiallinen tila on hyvä, minkä lisäksi alue on arvioitu vedensaannin kannalta erinomaiseksi. Maa-ainesten ottoon liittyvässä pohjaveden tarkkailussa on kuitenkin havaittu paikoin hyvin runsasta sameutta sekä ajoittain talousveden vertailuarvot ylittäviä rauta- ja mangaani-pitoisuuksia. Maa-ainesten otto onkin arvioitu³ merkittäväksi riskitekijäksi Asemanseudun pohjavesialueella. Vaskijärveläiset ry:n saaman tiedon mukaan alueen kahdeksan asuinkiinteistöä on joutunut teettämään rengaskaivon tilalle porakaivon kaivojen kuivumisen vuoksi. Kiinteistöjen omistajat uskovat aiemman soranoton olevan syytä kaivojen kuivumiseen.

Yhteysviranomaisen on Asemankulman alueen ympäristövaikutusten arviointiselostuksesta antamassaan lausunnossa⁴ todennut, että Asemanseudun pohjavesialueella sijaitsevien suppalampien ja Läyliäistentien välisellä alueella on sijainnut kyllästämö. Valtioneuvoston asetus kaivannaisjätteistä (190/2013) edellyttää (4 §) selvitystä maaperän tilasta kaivannaisjätteen jätealueella ja sellaisella lähialueella, johon jätteestä voi aiheutua kuormitusta. Tästä huolimatta Destia Oy ei ole maa-aineslupahakemuksessaan, siihen liittyvässä ottamissuunnitelmassa tai kaivannaisjätteen jätehuoltosuunnitelmassa esittänyt minkäänlaista selvitystä tai arvioita pilaantuneen maa-aineksen mahdollisesta esiintymisestä alueella.

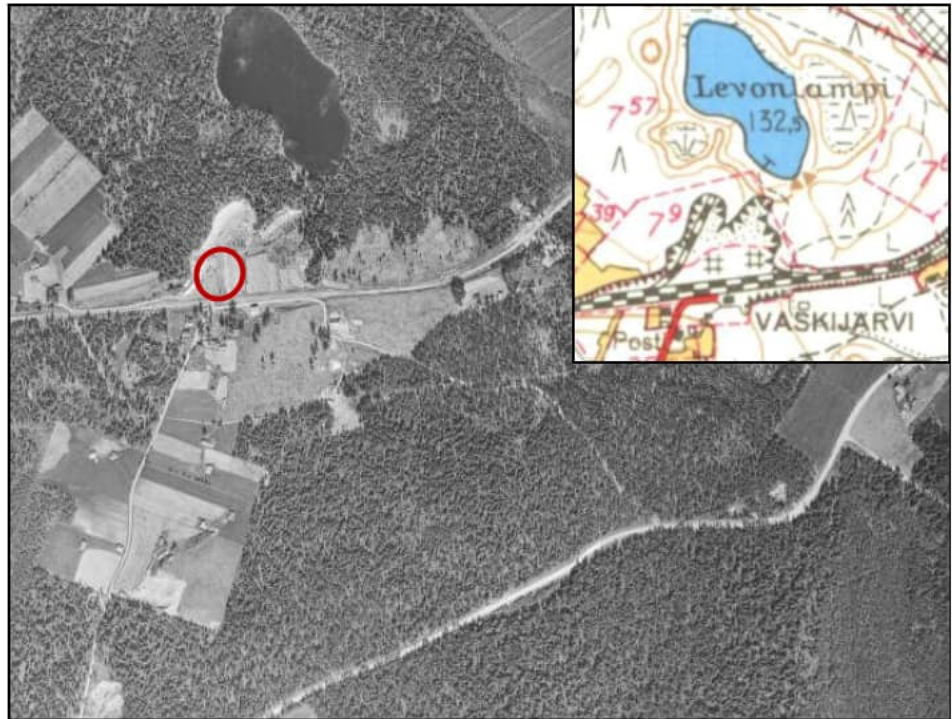
Vaskijärveläiset ry:n oman selvityksen mukaan edellä mainittu kyllästämö on sijainnut Vaskijärven entisen rautatieaseman pohjoispuolella Levoilammelle suuntautuneen pistoraitteen varressa alueella, josta on ennen kyllästämötoimintaa otettu soraa (ks. kuva 1).

² Pohjavesien suojelun ja kiviaineshuollon yhteensovittaminen Uudenmaan ja Itä-Uudenmaan loppuraportti; Uudenmaan ympäristökeskus 2006

³ Karkkilan pohjavesialueiden suojelusuunnitelma; Länsi-Uudenmaan vesi ja ympäristö ry / Heini Loikkanen Julkaisu 295/2019

⁴ Lausunto ympäristövaikutusten arviointiselostuksesta, maa-aineksen ottotoiminta Asemankulman alueella, Karkkila; Uudenmaan ympäristökeskus 14.8.2009

20.3.2024



Kuva 1. Entisen kyllästämön likimääräinen sijaintipaikka vuoden 1955 ilmavalokuvassa⁵ (punainen ympyrä). Kuvan oikeassa yläkulmassa on osakopio sijaintialueen peruskartasta⁶ vuodelta 1957. Ei mittakaavassa.

Kyllästämön ovat muodostaneet kaksi pistoraiteen varteen maahan upotettua allasta. Kyllästämötoiminta on todennäköisesti päättynyt viimeistään samanaikaisesti junaliikenteen loppumisen kanssa Hyvinkää—Karkkila radalla.

Destia Oy:n maa-aineslupahakemuksessa ei ole esitetty yhtään pohjaveden havaintoputkea varsinaiselle ottamisalueelle, mikä on selkeä puute ottaen huomioon Vuonteenmäen soranottoalueen laajuus ja sijainti sekä sen potentiaali yhdyskunnan vedenotolle. Ottamisalueelta ei tämän vuoksi ole olemassa luotettavaa tietoa pohjaveden korkeustasoista ja virtaussuunnista eikä siten myöskään riittävästä (vähintään neljä metriä) suojaetäisyydestä alimman kaivutason (+135,3 m, N2000) ja ylimmän pohjavedenpinnan välillä.

Jukka-Pekka Palmun väitöskirjatutkimuksen⁷ mukaan seismiset luotaukset viittaavat kallioperän pinnan olevan Vuonteenmäen deltamuodostuman pohjoisosassa korkeustasolla +110 m - +120 m. Muodostuman 20 metriä paksun pohjakerrostuman Palmu tulkitsee näytteenoton, leikkaushavaintojen ja GPR-tietojen perusteella hienoksi hiekaksi ja karkeaksi siltiksi. Ottoalueen luonnontilaisen maanpinnan korkeustason vaihdellessa noin +139 m - +150 m välillä tarkoittaisi tämä kaivun ulottamista hienojakoiseen pohjakerrostumaan,

5

https://kartta.paikkatietoikkuna.fi/?zoomLevel=1&coord=525406_7159061&mapLayers=801+100+default,3400+100+ortokuva:indeksi×eries=1950&noSavedState=true&showIntro=false&lang=fi

⁶ <https://vanhatkartat.fi/#14.51/60.60079/24.3657>

⁷ Sedimentary environment of the Second Salpausselkä ice marginal deposits in the Karkkila-Loppi area in southwestern Finland; Jukka-Pekka Palmu, Geologian tutkimuskeskus 1999

20.3.2024

millä saattaa olla pitkäkestoisia pohjaveden määrää ja laatua muuttavia vaikutuksia.

Karttatarkastelun perusteella Säynäislammen vedenpinnan korkeus on tasolla +133,8 m ja Levoilammen vedenpinnan korkeus tasolla +132,6 m. Yhteysviranomaisen lausunnon⁴ mukaan neljän metrin suojakerros pohjaveden pinnan yläpuolella merkitsee sitä, että kaivu ottoalueella jää 3–4 metriä lampien vesipintojen yläpuolelle. Tämä edellytys ei toteudu Destia Oy:n lupahakemuksessa.

Uudenmaan maakuntakaavassa (Uusimaa-kaava 2050)⁸ ottamisalueelle on merkitty pohjavesialue, jonka yksityiskohtaisemman suunnittelun tulee kaavan suunnittelumääräyksen mukaan perustua suunnittelualueella tehtyihin maaperä- ja pohjavesitutkimuksiin ja siinä tulee ottaa huomioon vesilain mukaiset suoja-alueet. Maakuntakaavassa ei sen sijaan ole osoitettu Destia Oy:n maa-ainesten ottamisalueelle maa-aineshuollon kehittämisaluetta, jolla on mahdollista ottaa, käsitellä ja varastoida maa- ja kiviaineksia, loppusijoittaa puhtaita ylijäämämaita sekä harjoittaa maa- ja kiviaineshuoltoa tukevaa kiertotaloutta.

Edellä kerrotun perusteella Vaskijärveläiset ry esittää, että ympäristölautakunnan tulee edellyttää Destia Oy:ltä ottamisalueen maaperän puhtausselvitystä sekä riittävän kattavaan havaintoputkiverkostoon ja tarvittaessa muihin tutkimusmenetelmiin perustuvaa alueen hydrogeologista kartoitusta⁹. Lisäksi yhtiön tulee antaa selvitys sen aiemman maa-ainesten oton mahdollisista vaikutuksista alueen talousvesikaivoihin. Näiden selvitysten ja kartoitusten puuttuessa lautakunnan tulisi yhdessä Uudenmaan ELY-keskuksen kanssa harkita vesilain mukaisen lupakäsittelyn edellyttämistä Destia Oy:n maa-ainesten otolle ennen maa-ainestuluvan käsittelyä.

Destia Oy on liittänyt lupahakemuksensa suppean luontoselvityksen¹⁰, jonka mukaan ottoalueella ei esiinny luonnonsuojelulain mukaisia suojeltavia luontotyyppisiä, metsälain mukaisia erityisen tärkeitä elinympäristöjä eikä vesilain tarkoittamia suojeltavia pienvesiä. Luontoselvityksessä ei kuitenkaan ole otettu kantaa maa-ainestulon tarkoitamiin erikoisiin luonnonesiintymiin, jollaisena voidaan pitää ottamisalueella ja sen pohjoispuolella olevaa suppakuoppien muodostamaa jonoa. Palmun tutkimuksen mukaan tämä leveiden nuolenmuotoisten suppakuoppien jono ilmentää Vuonteenmäellä jäätikön ajallisesti perättäisiä vetäytymisvaiheita. Vuonteenmäki on hänen mukaansa muutenkin tyypiesimerkki veden tasoon kerrostuneesta glasifluviaalisesta muodostumasta.

8

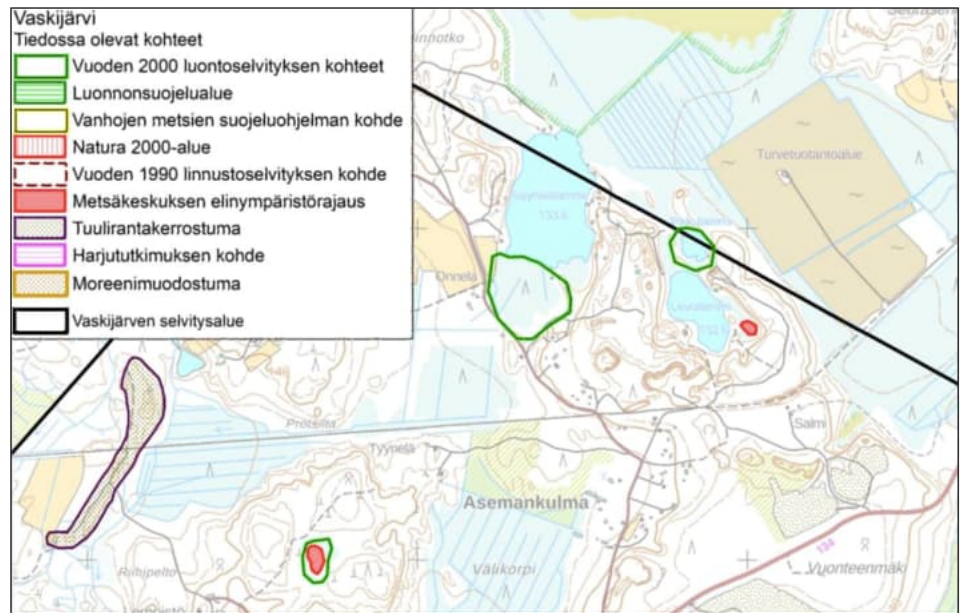
<https://kartta.uudenmaanliitto.fi/portal/apps/webappviewer/index.html?id=5f6a338dcc0045848d32cf41861e18e7>

⁹ Ks. <https://www.gtk.fi/palvelut/vesi/pohjavesialueiden-rakenneselvitys/>

¹⁰ Karkkilan Vuonteenmäen soranottoalueen luontoarvojen perusselvitys 2022; Suomen Luontotieto Oy 16/2022

20.3.2024

Destia Oy:n lupahakemuksessa ei ole lainkaan mainittu Vaskijärven osayleiskaavan luontoselvitystä¹¹, jonka mukaan ottamisalueen läheisyydessä on metsälain 10 §:n mukainen metsien monimuotoisuuden kannalta erityisen tärkeä suoelinympäristö sekä luontokohteina rajatut Pikkulammi ja Säynäislammensuo (ks. kuva 2).



Kuva 2. Vaskijärven alueen tiedossa olevat luontokohteet. Osakopio luontoselvityksen¹¹ liitteen 1 kartasta. Ei mittakaavassa.

Vaskijärveläiset ry katsoo, että maa-aineslupahakemusta varten tehty luontoselvitys on hyvin suppea ja puutteellinen, eikä siinä ole lainkaan arvioitu maa-ainesten ottamisen vaikutuksia alueen ulkopuoliseen luontoon. Luontoselvityksessä ei ole mainittu mannerjään vetäytymislinjaa osoittavaa Vuonteenmäen suppakuoppien jonoa, ja mielestämme sen säilytystä tulee arvioida.

Destia Oy:n voimassa oleva maa-aineslupa on myönnetty 550 000 m³:lle vuonna 2015. Nyt yhtiö hakee ottolupaa 570 000 m³:lle. Kaivualueen pinta-ala olemassa olevassa maa-ainesluvassa on 9,5 ha ja vireillä olevassa lupahakemuksessa 8,2 ha. Yhdeksän toimintavuoden jälkeen kaivualueen pinta-ala pieneni siten 1,3 ha, ja otettava maa-ainemäärä kasvaisi 20 000 m³. Suomen ympäristökeskuksen ylläpitämän Maa-ainestenottoluvat ja kiviainesvarannot -karttapalvelun¹² mukaan vuonna 2015 myönnetyllä maa-ainesluvalla kiinteistöltä Vaskijärven sora-alue (224-411-7-73) on otettu 752 m³ maa-aineksiä. Destia Oy:n vireillä oleva jatkolupahakemus tarkoittaa siten aiempaa suuremman maa-ainemäärän ottamista aiempaa pienemmältä ottamisalueelta. Voimassa olevalla luvalla tähän mennessä otettu varsin vähäinen maa-ainemäärä antaa tukea käsitykselle, jonka mukaan

¹¹ Vaskijärven osayleiskaavan luontoselvitys: Esiselvitys; Enviro Oy / Pekka Routasuo 30.1.2021


¹²

<https://syke.maps.arcgis.com/apps/webappviewer/index.html?id=9af59a7f70ee43e5a6cd43cc47980422>

20.3.2024

toiminnanharjoittaja haluaa lupia uusimalla pitää Vuonteenmäen aluetta osittain reservissä.

Destia Oy esittää lupahakemuksessaan, että kyse olisi toiminnassa olevasta soranottoalueesta, jossa on ollut soranottoa 1980-luvulta lähtien. Tosiasiallisesti Destia Oy:n lupahakemuksessaan rajaamalla ottamisalueelta maa-aineksia on otettu merkittävästi vasta 2000-luvun alusta, kuten vuoden 1999 ilmavalokuvastakin voidaan päätellä (ks. kuva 3).



Kuva 3. Destia Oy:n lupahakemuksessaan esittämä ottamisalue rajattuna (punaisella) vuoden 1999 ilmavalokuvaan.¹³ Ei mittakaavassa.

Vaskijärveläiset ry kiinnittää ympäristölautakunnan huomiota maa-ainesluvan hakumenettelyyn, jossa toiminnanharjoittaja hakee lupaa ikään kuin varastoon ja vetoaa jatkoluvan hakemuksessaan aiemman luvan myöntämisedellytyksiin, vaikka maa-aineslain valmistelutöiden¹⁴ mukaan kyseessä on koko lupaprosessin uusiminen. Lisäksi yhtiö on antanut harhaanjohtavaa tietoa ottotoiminnan kestosta alueella.

Destia Oy hakee lupaa maa-ainesten ottamisen aloittamiseen (jatkamiseen) koko suunnitelman ja hakemuksen mukaiselta ottamisalueelta mahdollisesta muutoksenhausta huolimatta ennen luvan lainvoimaiseksi tuloa.

Maa-aineslain (731/2005) 21.1 §:n mukaan ainesten ottaminen voidaan aloittaa lupapäätöksen tultua lainvoimaiseksi. Lupaviranomainen voi kuitenkin

¹³

https://kartta.paikkatietoikkuna.fi/?zoomLevel=1&coord=525406_7159061&mapLayers=801+100+default,3400+100+ortokuva:indeksi×eries=1950&noSavedState=true&showIntro=false&lang=fi

¹⁴ Hallituksen esitys 242/1996

20.3.2024

lain 21.2 §:n nojalla määrätä luvan hakijan pyynnöstä, että ainesten ottaminen voidaan muutoksenhausta huolimatta aloittaa lupapäätöstä noudattaen. Aloittamislupalle pitää kuitenkin olla perustellut syyt, eikä vailla lainvoimaa olevan päätöksen täytäntöönpano saa tehdä muutoksenhakua hyödyttömäksi.

Vaskijärveläiset ry katsoo kaiken edellä esittämänsä perusteella, ettei Destia Oy ole esittänyt perusteltua syytä ottotoiminnan aloittamiselle ennen lainvoimaista päätöstä. Aloittamisluvan myöntäminen tekisi sen sijaan muutoksenhaun asiassa hyödyttömäksi.

2. Yhteenveto

Vaskijärveläiset ry esittää Destia Oy:n lupahakemuksen johdosta yhteenvetona seuraavaa:

- Ympäristölautakunnan tulee edellyttää Destia Oy:ltä maa-aineslupahakemukseen liitettävää selvitystä ottamisalueen maaperän puhtaudesta sekä ottamisalueen hydrogeologista kartoitusta riittävän kattavasta havaintoputkiverkostosta tehtävillä mittauksilla sekä tarvittaessa muilla alueelta tehtävillä tutkimuksilla. Lisäksi yhtiön tulee antaa selvitys sen aiemman maa-ainesten oton vaikutuksista alueen talousvesikaivoihin.
- Ympäristölautakunnan tulee yhdessä Uudenmaan ELY-keskuksen kanssa harkita vesilain mukaisen luvan edellyttämistä Destia Oy:ltä ennen edellä mainittujen lupahakemusten yhteiskäsittelyä.
- Luontoselvityksessä ei ole mainittu mannerjään vetäytymisvaiheita osoittavaa Vuonteenmäen suppakuoppien jonoa, ja mielestämme sen säilytystä tulee arvioida.
- Destia Oy:n hakemalle maa-ainesten otolle ei tule myöntää lupaa aloittaa toiminta ennen lainvoimasta päätöstä.

Vaskijärveläiset ry pyytää tiedokseen ympäristölautakunnan päätöksen Destia Oy:n lupahakemuksesta.

Vaskijärveläiset ry

puheenjohtaja

sihteeri

Liite 1

Vaskijärveläiset ry:n säännöt

Vaskijärveläiset ry:n säännöt

1. § Nimi ja kotipaikka

Yhdistyksen nimi on Vaskijärveläiset ja sen kotipaikka on Karkkilan kaupunki. Toimialue on Vaskijärven kylä.

2. § Tarkoitus ja toiminnan laatu

Vaskijärven kyläyhdistyksen tarkoituksena on edistää kylän asukkaiden yhteistyötä, omatoimisuutta, kylän elinkelpoisuutta sekä toimia sen asukkaiden yleisten ja yhteisten etujen valvojana, pyrkiä edistämään kylän asukkaiden toimeentulomahdollisuuksien yleisiä edellytyksiä, kylän vakinaisten ja vapaa-ajan asukkaiden viihtyvyyttä, harrastus- ja kulttuuritoimintaa ja yhteistyötä, sekä edistää palveluiden säilymistä alueella.

Tarkoituksensa toteuttamiseksi yhdistys:

- kylän etujärjestönä osallistuu kylää koskevaan suunnitteluun ja pyrkii vaikuttamaan kylän kannalta myönteiseen päätöksentekoon eri organisaatioissa,
- tekee aloitteita ja esityksiä, antaa lausuntoja viranomaisille ja muille järjestöille sekä osallistuu kylän kehittämistoiminnan suunnitteluun ja toteutukseen,
- toteuttaa kylän elinkelpoisuutta, sen asukkaiden viihtyvyyttä ja hyvinvointia sekä pankki-, posti- kauppa- ym. palveluiden säilyttämisen ja luomisen yleisiä edellytyksiä edistäviä hankkeita ja toimenpiteitä,
- järjestää kokouksia, kursseja, retkiä, keskustelu- ja huvitilaisuuksia,
- toimii muillakin edellisiin verrattavilla tavoilla tarkoituksensa toteuttamiseksi.

Toimintansa tukemiseksi yhdistys voi harjoittaa julkaisutoimintaa sekä asianmukaisen luvan saatuaan toimeenpanna arpajaisia ja myyjäisiä sekä huutokauppoja ja rahankeräyksiä sekä harjoittaa sellaista elinkeino- tai ansiotoimintaa, joka kytkeytyy välittömästi säännöissä määrätyn tarkoituksen toteuttamiseen. Yhdistys voi ottaa vastaan testamentteja ja lahjoituksia sekä omistaa ja hallita toimintaansa varten tarpeellista kiinteää ja irtainta omaisuutta.

Yhdistys on puoluepoliittisesti sitoutumaton.

3. § Jäsenistö

Yhdistykseen varsinaiseksi jäseneksi voidaan hyväksyä henkilö, joka on kiinnostunut yhdistyksen toiminnasta ja hyväksyy sen tarkoituksen.

Kannattajajäseneksi voidaan hyväksyä yksityinen henkilö tai oikeuskelpoinen yhteisö, joka haluaa tukea yhdistyksen tarkoitusta ja toimintaa.

Varsinaiset jäsenet ja kannattajajäsenet hyväksyy hakemuksesta yhdistyksen hallitus.

4. § Jäsenen eroaminen ja erottaminen

Jäsenellä on oikeus erota yhdistyksestä ilmoittamalla siitä kirjallisesti hallitukselle tai sen puheenjohtajalle taikka ilmoittamalla erosta yhdistyksen kokouksessa merkittäväksi pöytäkirjaan.

Hallitus voi erottaa jäsenen yhdistyksestä, jos jäsen on jättänyt erääntyneen jäsenmaksunsa maksamatta tai muuten jättänyt täyttämättä ne velvoitukset, joihin hän on yhdistykseen liittymällä sitoutunut tai on menettelyllään yhdistyksessä tai sen ulkopuolella huomattavasti vahingoittanut yhdistystä.

5. § Liittymis- ja jäsenmaksu

Varsinaisilta jäseniltä ja kannattajajäseniltä perittävän liittymismaksun ja vuotuisen jäsenmaksun suuruudesta erikseen kummallekin jäsenryhmälle päättää vuosikokous. Maksu voi olla erisuuruinen kannattajajäsenenä olevalle yhteisölle.

6. § Hallitus

Yhdistyksen asioita hoitaa hallitus, johon kuuluu vuosikokouksen kahdeksi (2) kalenterivuodeksi kerrallaan valitsemat puheenjohtaja ja vähintään neljä (4) sekä enintään kuusi (6) muuta jäsentä.

Hallituksen jäsenistä puolet on erovuoroisia vuosittain, ensimmäisenä (1.) vuotena erovuoroiset jäsenet ratkaistaan arvalla.

Hallitus valitsee keskuudestaan varapuheenjohtajan ja kutsuu sihteerin sekä muut tarvittavat toimihenkilöt toimikautensa ajaksi. Hallituksen puheenjohtajana voi toimia yhtäjaksoisesti enintään kymmenen kalenterivuoden ajan.

Hallitus voi asettaa asioiden valmistelua varten työryhmiä tai kutsua asiantuntijoita niitä hoitamaan.

Hallitus kokoontuu puheenjohtajan tai hänen estyneenä ollessa varapuheenjohtajan kutsusta tai kun vähintään puolet hallituksen jäsenistä sitä vaatii. Hallitus on päätösvaltainen, kun vähintään puolet sen jäsenistä on läsnä. Elleivät puheenjohtaja tai varapuheenjohtaja ole saapuvilla kokouksessa, valitaan siksi kerraksi joku hallituksen jäsenistä puhetta johtamaan.

Äänestykset ratkaistaan yksinkertaisella äänen enemmistöllä. Äänen mennessä tasan ratkaisee puheenjohtajan ääni, vaaleissa kuitenkin arpa. Kokouksista on pidettävä päätöspöytäkirjaa.

7. § Yhdistyksen nimen kirjoittaminen

Yhdistyksen nimen kirjoittaa hallituksen puheenjohtaja tai varapuheenjohtaja jompikumpi yhdessä sihteerin tai rahastonhoitajan kanssa.

8. § Tilikausi ja tilintarkastus

Yhdistyksen tilikausi on kalenterivuosi.

Tilinpäätös tarvittavine asiakirjoinen ja hallituksen vuosikertomus on annettava tilintarkastajille viimeistään 30 päivää ennen vuosikokousta. Tilintarkastajien tulee antaa kirjallinen lausuntonsa hallitukselle viimeistään kaksi (2) viikkoa ennen vuosikokousta.

9. § Yhdistyksen kokoukset

Yhdistyksen vuosikokous pidetään vuosittain hallituksen määräämänä aikana ennen huhtikuun loppua.

Ylimääräinen kokous pidetään, kun yhdistyksen kokous niin päättää tai kun hallitus katsoo siihen olevan aihetta tai kun vähintään yksi kymmenesosa (1/10) yhdistyksen äänioikeutetuista jäsenistä sitä hallitukselta erityisesti ilmoitettua asiaa varten kirjallisesti vaatii.

Yhdistyksen kokouksissa on jokaisella varsinaisella jäsenellä, kunniapuheenjohtajalla ja kunniajäsenellä yksi ääni. Kannattajajäsenellä on kokouksessa läsnäolo- ja puheoikeus, mutta ei äänioikeutta.

Yhdistyksen päätökseksi tulee se mielipide, jota on kannattanut yli puolet annetuista äänistä. Äänestykset ratkaistaan yksinkertaisella äänten enemmistöllä. Äänten mennessä tasan ratkaisee kokouksen puheenjohtajan ääni, vaaleissa kuitenkin arpa.

10. § Yhdistyksen kokousten koollekutsuminen

Hallituksen on kutsuttava yhdistyksen kokoukset koolle vähintään seitsemän vuorokautta ennen kokousta joko jäsenille jäsenrekisteriin ilmoitetuilla osoitteilla postitetuilla kirjeillä tai paikkakunnalla yleisesti ilmestyvässä sanomalehdessä julkaistulla kokouskutsulla.

11. § Vuosikokous

Yhdistyksen vuosikokouksessa käsitellään seuraavat asiat:

- kokouksen avaus
- valitaan kokoukselle puheenjohtaja, sihteeri, kaksi pöytäkirjantarkastajaa ja tarvittaessa kaksi ääntenlaskijaa
- todetaan kokouksen laillisuus ja päätösvaltaisuus
- hyväksytään kokouksen työjärjestys
- esitetään tilinpäätös, vuosikertomus ja tilintarkastajien lausunto
- päätetään tilinpäätöksen vahvistamisesta ja vastuuvapauden myöntämisestä hallituksen jäsenille ja muille vastuuvollisille
- vahvistetaan toimintasuunnitelma, tulo- ja menoarvio sekä liittymis- ja jäsenmaksujen suuruudet
- valitaan hallituksen puheenjohtaja joka toinen vuosi ja muut jäsenet erovuoroisten tilalle

- valitaan kaksi tilintarkastajaa ja kaksi varatilintarkastajaa
- päätetään hallituksen jäsenten ja tilintarkastajien palkkioista
- valitaan edustaja/ edustajat muihin järjestöihin
- käsitellään muut kokouskutsussa mainitut asiat.

Mikäli yhdistyksen jäsen haluaa saada jonkin asian yhdistyksen vuosikokouksen käsiteltäväksi, on hänen ilmoitettava siitä kirjallisesti hallitukselle niin hyvissä ajoin, että asia voidaan sisällyttää kokouskutsuun.

12. § Sääntöjen muuttaminen ja yhdistyksen purkaminen

Päätös sääntöjen muuttamisesta ja yhdistyksen purkamisesta on tehtävä yhdistyksen kokouksessa vähintään kolmen neljäsosan (3/4) enemmistöllä annetuista äänistä. Kokouskutsussa on mainittava sääntöjen muuttamisesta tai yhdistyksen purkamisesta.

Yhdistyksen purkautuessa käytetään yhdistyksen varat yhdistyksen tarkoituksen edistämiseen purkamisesta päättävän kokouksen määräämällä tavalla. Yhdistyksen tullessa lakkautetuksi käytetään sen varat samaan tarkoitukseen.