








-  Suunnittelalueen raja
-  Ottamisalueen raja
-  Kaivualueen raja
-  Kiinteistöraja
-  Ottotaso
-  Muotoilu ja metsitys (tarvittaessa kylvö tai istutus)
-  Pohjavesiputki

224-411-7-73 VASKIJÄRVEN SORA-ALUE (23.20 ha)
Om. Destia Oy

224-411-7-104 VUONTEENMÄEN SORA (4.973 ha)
Om. MH-Kivi Oy

Suunnittelalueen pinta-ala n. 18.2 ha
Ottamisalueen pinta-ala n. 14.5 ha
Kaivualueen pinta-ala n. 8.2 ha

Alueelta saatavan kiviaineksen kokonaismäärä
570 000 m³kr

Koordinaattijärjestelmä ETRS-GK24
Korkeusjärjestelmä N2000

Hankkeen nimi	
VUONTEENMÄEN SORA-ALUE OTTAMISSUUNNITELMA	
Piirustuksen sisältö	
LOPPUTILANNEKARTTA	
DESTIA A COLAS COMPANY	
Päiväys ja suunnittelija	
10.11.2022	
Mittakaava	Piirustusnumero
1:2500 (A3)	2.